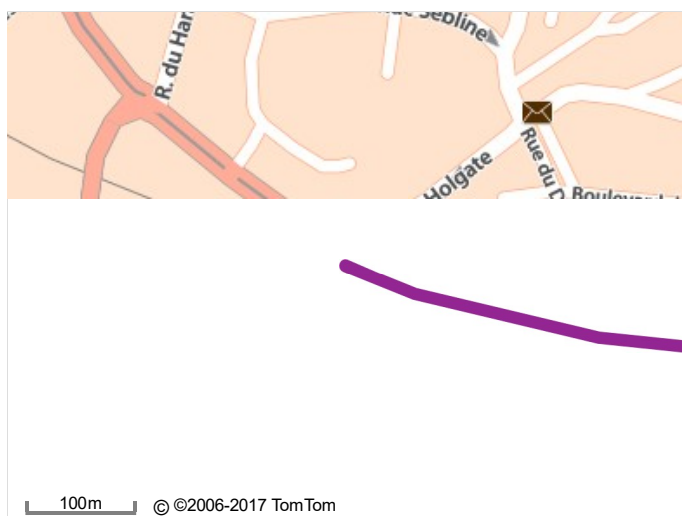


Temps
12h01
dont 11h22 sur autoroute
Pas d'impact trafic pour un départ à 17h21

Distance
1253 km
dont 1232 km sur autoroute

Coût estimé
165,59 €
dont péage 53,20 €
carburant 100,17 €
Vignette 12,22 €



La vignette autoroutière tchèque est comprise dans le coût (tarif pour 7 jours).

A

Départ: Carentan les Marais, Boulevard de Verdun

Faites taire votre smartphone pendant vos trajets


Sortir de Carentan

Continuer sur : **Boulevard de Verdun**

Sortie de Carentan

1 km 00h02

Traverser Saint-Hilaire-Petitville

 Au rond-point, Rue du Cotentin, prendre la 2nde sortie: **Rue du Cotentin**

1.2 km 00h02

1.3 km 00h02

Continuer sur : **Rue d'Isigny**

Sortie de Saint-Hilaire-Petitville

2.5 km 00h04




Au rond-point, prendre la 2nde sortie: **N13 / E46** en direction de :

N13


E46

**CAEN
ISIGNY-SUR-MER**

10 km 00h09

 N13 / E46 Zone dangereuse (90 km/h)

66 km 00h47

 N13 / E46 Zone dangereuse (90 km/h)


68 km 00h49



Continuer sur : **N814 / E46**

75 km 00h55

N814

 N814 / E46 (Hérouville-Saint-Clair) Zone dangereuse (70 km/h)

78 km 00h58

E46

 Prendre **sortie** en direction de :

A13

1
PORTE DE PARIS
DEAUVILLE
TROUVILLE
ROUEN
MONDEVILLE
ZONE INDUSTRIELLE CAEN-CANAL

79 km 00h59










Prendre à gauche: **E46** en direction de :



E46

A13

DEAUVILLE
TROUVILLE
LE HAVRE
ROUEN
PARIS
TROARN
DOZULÉ

79 km 00h59

97 km	01h08	 Continuer sur : A13
		 A13  Dozulé : Péage : 3.50 EUR
134 km	01h27	 Beuzeville : Péage : 5.50 EUR
170 km	01h46	Passage à proximité de Rouen
195 km	02h00	Vous roulez depuis 2 heures, faites une pause !
210 km	02h07	 Heudebouville : Péage : 3.60 EUR
252 km	02h29	 Buchelay : Péage : 2.70 EUR
254 km	02h31	 A13 / E5 (Mantes-la-Ville) Zone dangereuse (110 km/h)
278 km	02h43	

		 Prendre à gauche: A14 en direction de :
		 A14
		<div style="border: 1px solid blue; padding: 5px; text-align: center;"> NANTERRE LA DÉFENSE PARIS-PORTE MAILLOT </div>
283 km	02h46	Passage à proximité de Paris
291 km	02h52	 Montesson : Péage : 8.30 EUR
294 km	02h54	



Prendre à droite: **A86** en direction de :

A86

A86 **N186**

SAINT-DENIS
NANTERRE-UNIVERSITÉ
NANTERRE-PRÉFECTURE
NANTERRE-PARC
RUEIL-MALMAISON
NANTERRE-CENTRE

294 km 02h54



Continuer à gauche: **A86** en direction de :

SAINT-DENIS
NANTERRE-UNIVERSITÉ
NANTERRE-PRÉFECTURE
NANTERRE-PARC

311 km 03h09



A86 (La Courneuve) Zone dangereuse (90 km/h)

319 km 03h17



Continuer à droite: **A86** en direction de :

BORDEAUX
NANTES
LYON
FONTENAY-SOUS-BOIS
CRÉTEIL
ROSNY-SOUS-BOIS
MONTREUIL-LA-BOISSIÈRE

320 km 03h18



Continuer à gauche: **A86** en direction de :

A86 **E15**

BORDEAUX
NANTES
LYON
FONTENAY-SOUS-BOIS
CRÉTEIL
ROSNY-SOUS-BOIS
MONTREUIL-LA BOISSIÈRE

326 km 03h23



Prendre **sortie** en direction de :

MARNE-LA-VALLÉE
METZ
NANCY
NOGENT
CHAMPIGNY-SUR-MARNE

326 km 03h24

N486

Prendre **N486 / D145** en direction de :

D145

D45 **A4** **A86**

CHAMPIGNY-SUR-MARNE
VILLIERS-SUR-MARNE

326 km 03h24



Vitesse limitée à 30 km/h sur 0.2 km

327 km 03h24



Prendre à gauche: **A4 / E50** en direction de :

A4	A4
E50	MARNE-LA-VALLÉE METZ NANCY POLICE DE L'AUTOROUTE

353 km 03h41

Coutevroult : Péage : 2.20 EUR

383 km 03h57

Montreuil : Prise de ticket

389 km 04h00

[Vous roulez depuis 2 heures, faites une pause !](#)

449 km 04h31

Passage à proximité de **Reims**

486 km 04h50

Passage à proximité de **Châlons-sur-Marne**

556 km 05h26

A4 / E50 Zone dangereuse (130 km/h)

613 km 05h57

Beaumont : Péage : 23.00 EUR

621 km 06h01

[Vous roulez depuis 2 heures, faites une pause !](#)

633 km 06h08

Passage à proximité de **Metz**

679 km 06h33

Saint-Avold : Péage : 4.40 EUR

687 km 06h37



Prendre à droite: **A320 / E50** en direction de :

A320	E50
E50	A320 - FREYMING-MERLEBACH FORBACH SARREBRUCK DEUTSCHLAND

688 km 06h38

A320 / E50 Zone dangereuse (110 km/h)

688 km 06h38

Continuer sur : **A320 / E50** en direction de :

A320
MERLEBACH FORBACH SARREBRUCK

702 km 06h46



Continuer sur : **A6 / E50**

A6
E50

702 km 06h46



Entrée sur le territoire allemand

702 km 06h46

Passage à proximité de **Sarrebruck**

815 km 07h47

Prendre **sortie** en direction de :

21
KREUZ FRANKENTHAL
KOBLENZ
KARLSRUHE
A61 - NEUSTADT/ A.D.W. -
LUDWIGSHAFEN

815 km 07h47





Prendre à droite: **A61 / E31** en direction de :

A61	A61
E31	KARLSRUHE NEUSTADT/WEINSTR. LUDWIGSHAFEN

842 km 08h01



Prendre **sortie** en direction de :

B9
63
SPEYER
SPEYER GERMERSHEIM LUDWIGSHAFEN

842 km 08h01



Puis immédiatement, prendre à gauche: **A61 / E31** en direction de :

B9
LUDWIGSHAFEN -

842 km 08h01



Continuer à gauche: **A61 / E31** en direction de :

A61
HEILBRONN KARLSRUHE

844 km 08h02

Vous roulez depuis 2 heures, faites une pause !

854 km 08h07



Continuer sur : **A6 / E50**

A6
E50

999 km 09h26



Descente dangereuse sur 0.5 km

1053 km 09h55

Passage à proximité de **Nuremberg**

1072 km 10h05

Vous roulez depuis 2 heures, faites une pause !

1180 km 11h04



Continuer sur : **D5 / E50**

D5
E50

1180 km 11h04



Entrée sur le territoire tchèque

1191 km 11h10



Descente dangereuse sur 0.7 km

1242 km 11h35



Prendre **sortie** en direction de :

26
89
MOST - LÍNĚ - PLZEŇ-CENTRUM - PLZEŇ-BORSKÁ POLE

1243 km 11h36

26

Prendre à droite: **26** en direction de :


MOST 26 - PLZEŇ PRAHA

1246 km 11h38



Entrer dans Pilsen

1247 km 11h40


 Au rond-point, prendre la 3ème sortie: **26** en direction de :

KARLOVY VARY
MOST
STŘÍBRO
CENTRUM

1249 km 11h49

 26 / Domažlická (Plzeň) Radar de vitesse fixe (50 km/h)

1250 km 11h50

 26 / Domažlická (Plzeň) Radar de feu rouge et de vitesse (50 km/h)


1251 km 11h54

 Prendre à droite: **Palackého Náměstí** en direction de :

KARLOVY VARY
MOST
KLATOVY
LOCHOTÍN

1251 km 11h55

 Prendre à gauche: **E49 / 20 / 27 / Sady Pětatřicátníků** en direction de :

KARLOVY VARY
MOST


1251 km 11h56

 Prendre **sortie** en direction de :

PRAHA
PÍSEK
DOUBRAVKA

1252 km 11h57

 Prendre à droite: **Sady 5. Května** en direction de :

CENTRUM
ZOO

1252 km 11h59

 Prendre à gauche: **Dominikánská**

1252 km 12h01

Continuer sur : **Náměstí Republiky**

1253 km 12h01

B

Arrivée: Plzeň 3, Náměstí Republiky

Faites taire votre smartphone pendant vos trajets

Une fois par mois et avant tout long trajet, pensez à vérifier la pression de vos pneus à froid.