6 Neuville-au-Plain

Le château de Grandval du XVIIe siècle, classé aux Monuments Historiques, présente un environnement remarquable : communs, douves, parc... La chapelle du château est devenue, en 1207, l'église de la commune et fut agrandie. L'ancienne chapelle correspond au chœur actuel de l'église.

7 Ferme-musée du Cotentin

Ancienne « ferme de Beauvais », elle présente le quotidien des normands au XXe siècle : aménagements du bâti, activités paysannes, animaux de basse-cour de race locale...

8 Sainte-Mère-Eglise

Rendue célèbre par le parachutiste John Steele de la 82e Airborne, vous apercevrez un mannequin suspendu au clocher, témoin de son épopée. L'Airborne Museum vous invite à découvrir l'histoire des parachutistes américains lors des évènements du Débarquement en juin 1944. De l'époque romane, l'église Notre Dame de l'Assomption du XIIe siècle, classée aux MH en 1840, a conservé le carré du transept et ses gros piliers. Une partie du mobilier est du XVIIIe siècle : stalles, chaire, lutrin-aigle. La borne milliaire sur la place de l'église, se trouvait, à l'origine, à un croisement de voies romaines et celles-ci traversaient le Cotentin.

9 Carquebut

Implanté sur un promontoire, ce village fut occupé dès l'époque gallo-romaine. Une harmonie se dégage du village qui ceinture l'église : fermes anciennes en pierre et le porche remarquable du presbytère.

Office de Tourisme de la Baie du Cotentin

24, place de la République
50500 CARENTAN LES MARAIS
Tél. : 02 33 71 23 50 - ot.carentan@ccbdc.fr

6, rue Eisenhower
50480 SAINTE-MÈRE-ÉGLISE
Tél. : 02 33 21 00 33 - ot.sme@ccbdc.fr

www.ot-baieducotentin.fr

Création Studio Bleu-Nacré - 06 80 83 68 11 - Cartographie : JB CARTO - Groupe CPM.
Crédits photos : OT Baie du Cotentin, Christophe Cauchard, droits réservés.



LE MOULINET

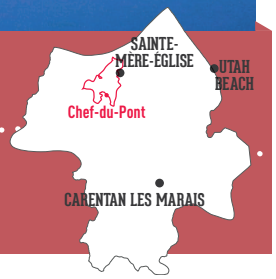

Le territoire du Plain s'étend entre mer et marais. De belles fermes-manoirs sont cachées derrière de hautes haies d'ormes. Elles témoignent de la réussite des éleveurs : bœufs et chevaux.

DISTANCE	DURÉE	DIFFICULTÉ	BALISAGE
27 km	3 h		

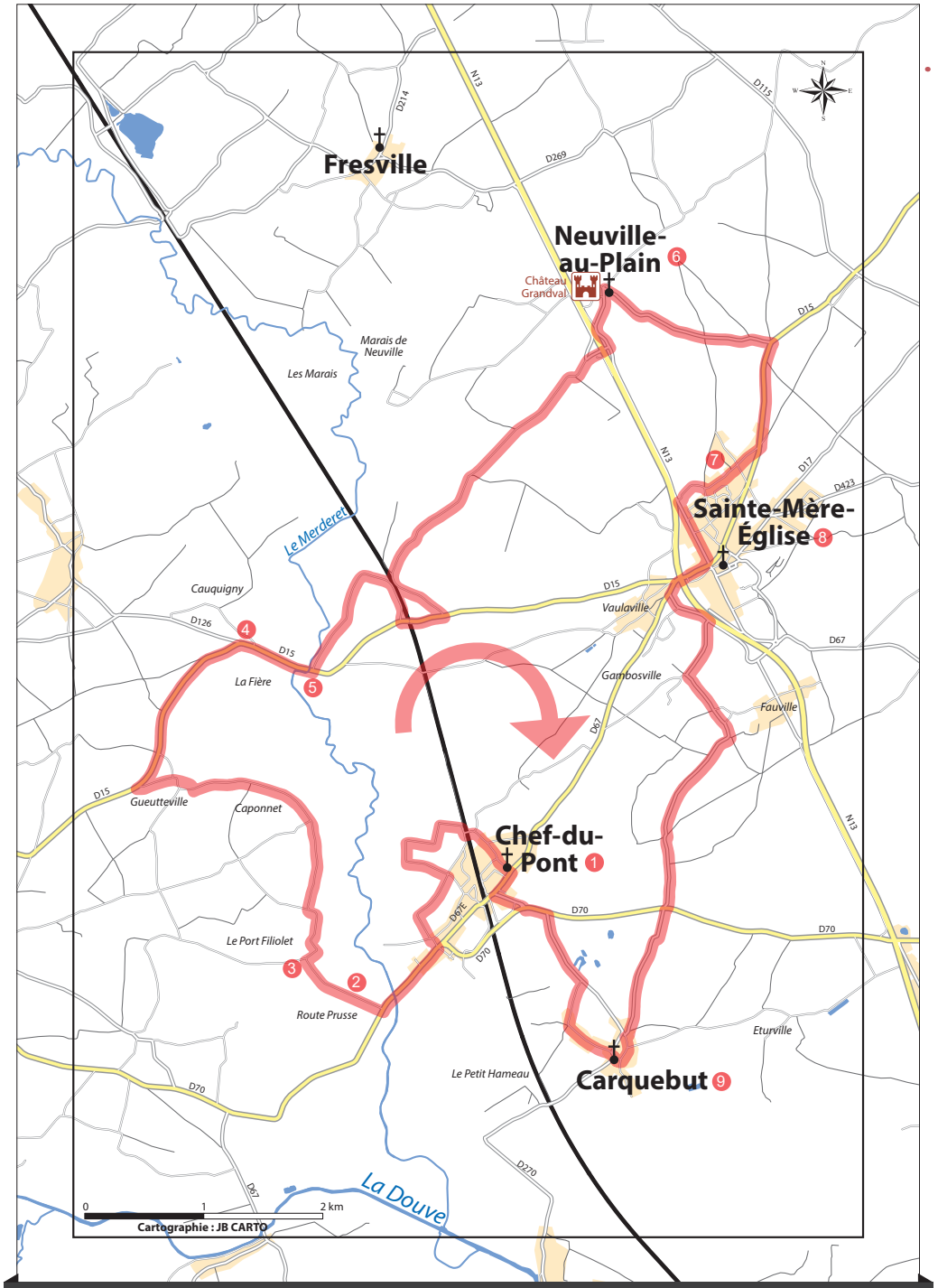

Départ : bourg de Chef-du-Pont - **Tables pique-nique :** square Rex Combs et lavoir à Chef-du-Pont, entrée nord et à côté du stade à Sainte-Mère-Église.

1 Chef-du-Pont

Le nom de la commune fait référence au pont du Merderet dont le franchissement était nécessaire pour aller de l'ouest à l'est du Cotentin. Siège de trois entreprises agroalimentaires : Nestlé et sa crème dessert « Mont Blanc », coopérative laitière « Isigny-Sainte-Mère » et sa célèbre mimolette, « Les charcuteries de la Trappe » dont les porcs sont issus de l'élevage de l'Abbaye cistercienne de Bricquebec. L'église date du XIIe siècle et occupe une place importante dans l'histoire de l'art normand par la qualité de ses parties romanes. A proximité du Merderet, le château du Val date du XVIIIe siècle. Un pigeonnier, grosse tour ronde, abritait 700 couples de pigeons.

2 Route Prusse

Cette route construite en 1871 reliant Picauville à Chef-du-Pont est totalement submersible en période de blanchie. En effet, dès octobre, l'abondance des pluies hivernales fait déborder les rivières ; le territoire devient alors un immense plan d'eau, véritable miroir où se reflète la lumière.

3 Port Filiolet

Il permettait aux gabares de livrer diverses marchandises : pierre, chaux... Les ressources piscicoles des rivières ont permis le développement des pêcheries : anguilles, carpes...

4 Cauquigny

Passage stratégique pour la libération du port de Cherbourg, les Alliés et les soldats Allemands y ont connu de lourdes pertes. Un monument rend hommage aux victimes.

5 La Fière

Lieu-dit situé sur une ancienne motte féodale. Le pont sur le Merderet, l'un des objectifs de la 82e Division Airborne, fut libéré après quatre jours de violents en juin 1944. Le monument « Iron Mike », réplique exacte de celui situé à l'entrée de Fort Bragg en Caroline du Nord (base de la 82e Airborne), honore ces troupes aéroportées américaines.